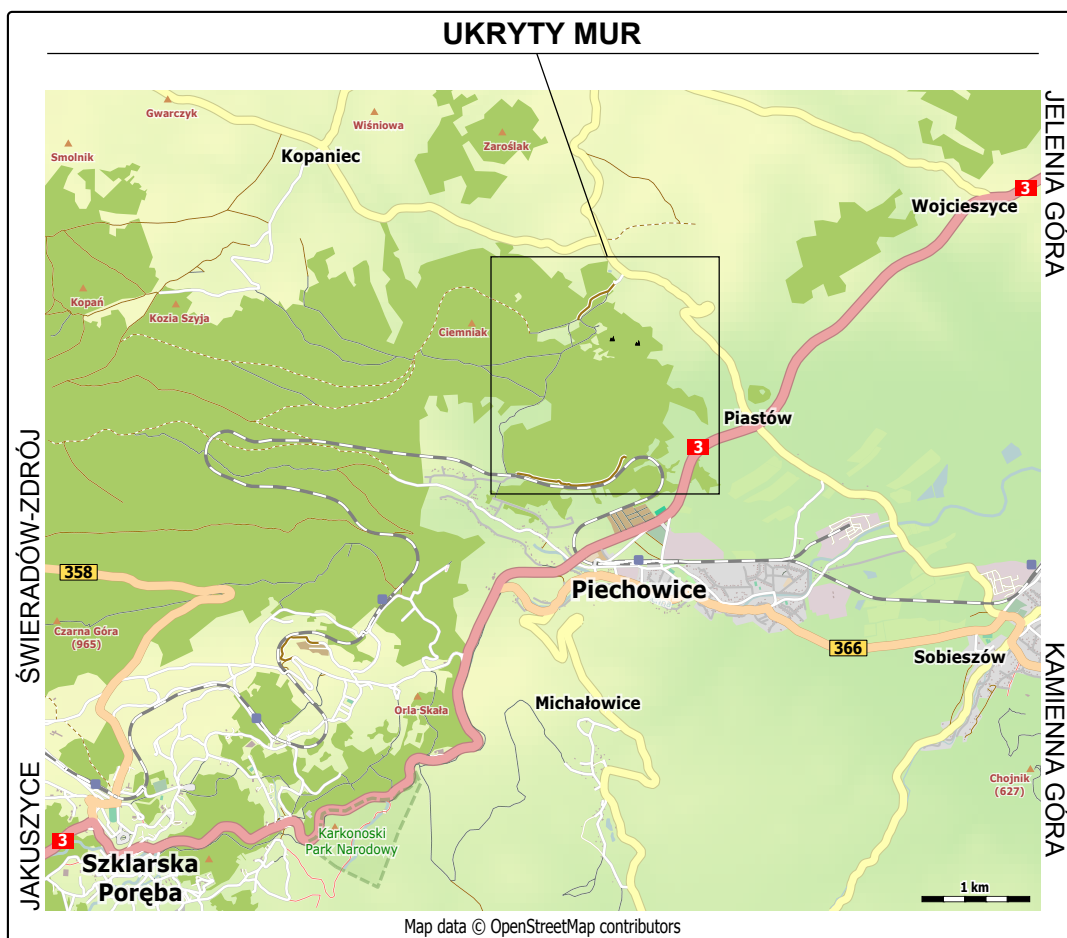


## UKRYTY MUR

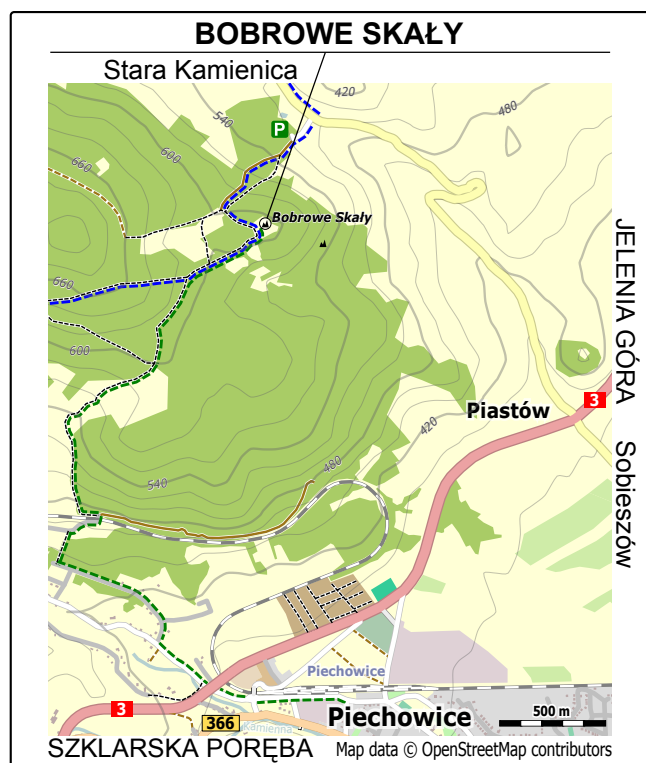
Kierujemy się do miejscowości Piechowice niedaleko Szklarskiej Poręby. Jadąc od strony Jeleniej Góry, tuż przed Piechowicami, skręcamy w prawo w miejscowości Piastów. Następnie jedziemy 2,5 km mijając po drodze ciasne serpentyny i skręcamy w lewo w ulicę Wolską. Przejeżdżamy ją całą pod górę i na końcu asfaltu po prawej parkujemy na niewielkim placu w lesie.

Odległości od centrum miast: Bolesławca – 53 km, Jeleniej Góry – 13,5 km, Szklarskiej Poręby – 12 km

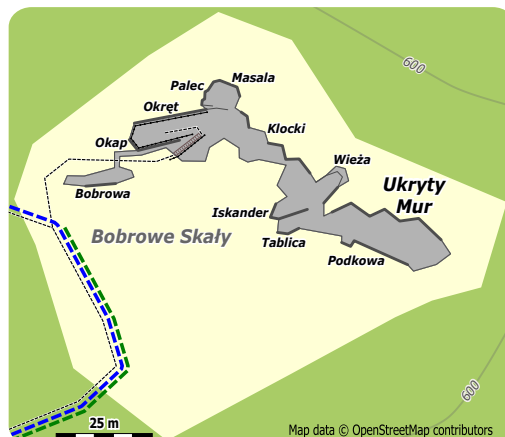


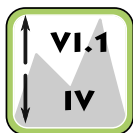
Z miejsca postojowego podchodzimy pod górę około 700 m kamienistą leśną drogą za znakami niebieskiego szlaku. Pod granitowe *Bobrowe Skały* i wchodzący w ich skład *Ukryty Mur* można także dojść zielonym szlakiem, który zaczyna się na dworcu kolejowym w Piechowicach i prowadzi do celu pokonując malowniczą trasę długości niecałych 4 km.

Koordinaty geograficzne: 50°52'17"N, 15°35'11"E (50.8715372, 15.5864367)

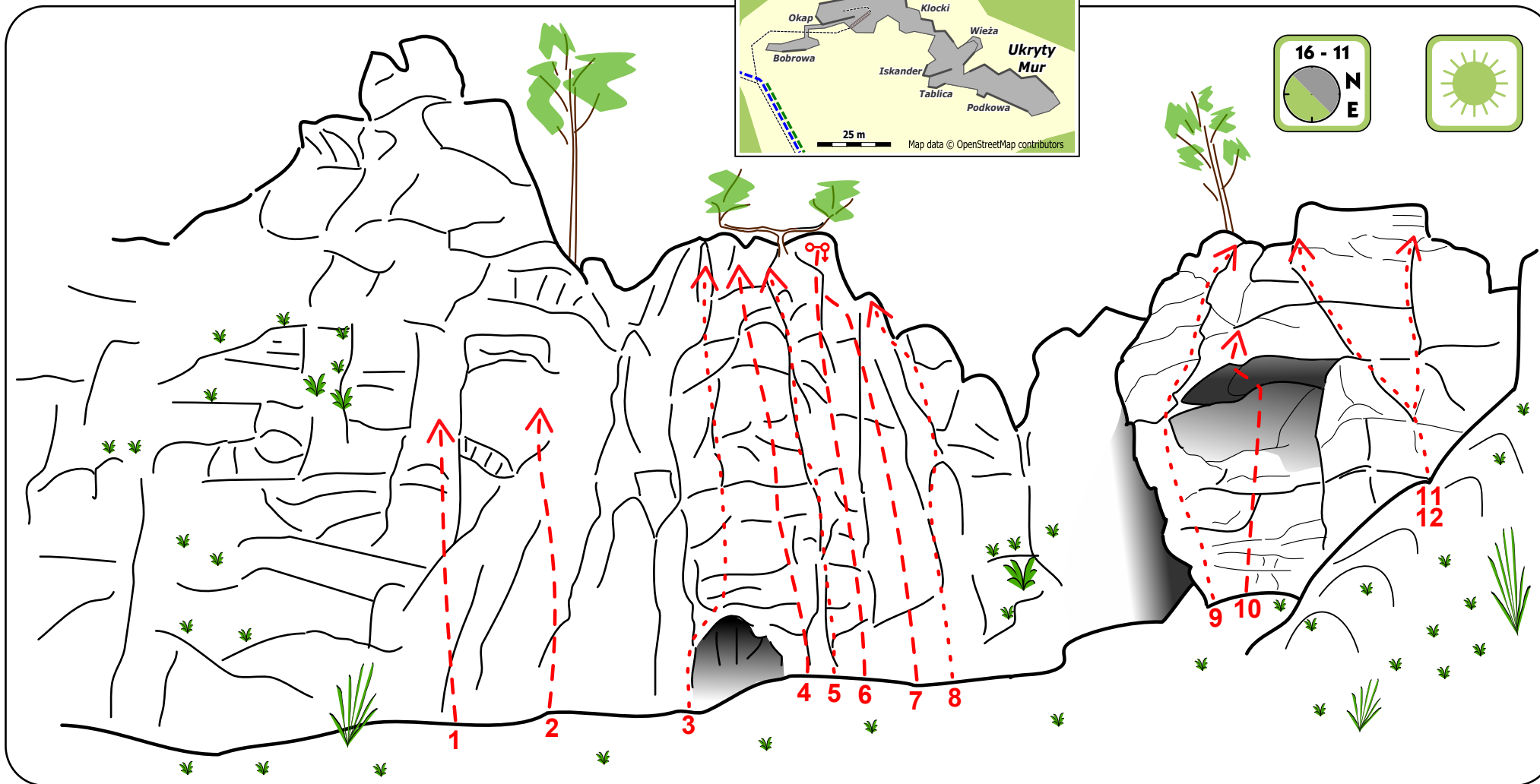
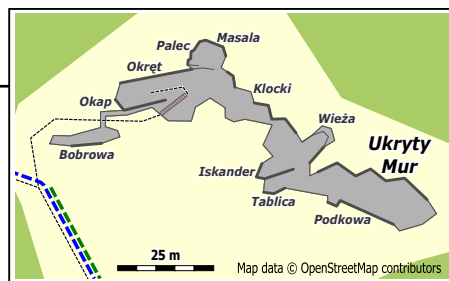
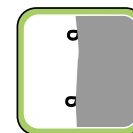


*Ukryty Mur* to ciąg granitowych ścian, dochodzących do wysokości 25 metrów, zlokalizowanych z tyłu *Podkowy*. Jest to najbardziej na wschód wysunięta część *Bobrowych Skał*. Idąc od strony szlaku, mijamy *Bobrową* i *Okap* a następnie schodzimy nieco w dół, by po minięciu *Tablicy* i *Podkowy* i za przełamaniem ściany dotrzeć do celu. Skały *Ukrytego Muru* oferują 9 linii z czego 3 są ubezpieczone w stałe punkty asekuracyjne. Znajduje się tam też kilka projektów. Wspinaczka o trudnościach w przedziale od IV do VI.1+.





# Ukryty Mur



1. projekt  
2. projekt

3. *Kant Kubika* V+ (TRAD)  
4. *Sny na Baterie* VI.1 (5R)  
5. *Epizod* VI (TRAD)  
6. *Fata Morgana* VI.1+ (5R+StZ)  
7. *Trójkącik* VI.1 (4R+StZ)  
8. *Kwarcowa Rysa* IV+ (TRAD)

9. *Sinusoida* IV+ (TRAD)  
10. projekt  
11. *Lewe Ryski* V (TRAD)  
12. *Prawa Rysa* IV (TRAD)

PROJEKT FINANSOWANY  
ZE ŚRODKÓW PUBLICZNYCH  
WOJEWÓDZTWA DOLNOŚLĄSKIEGO

