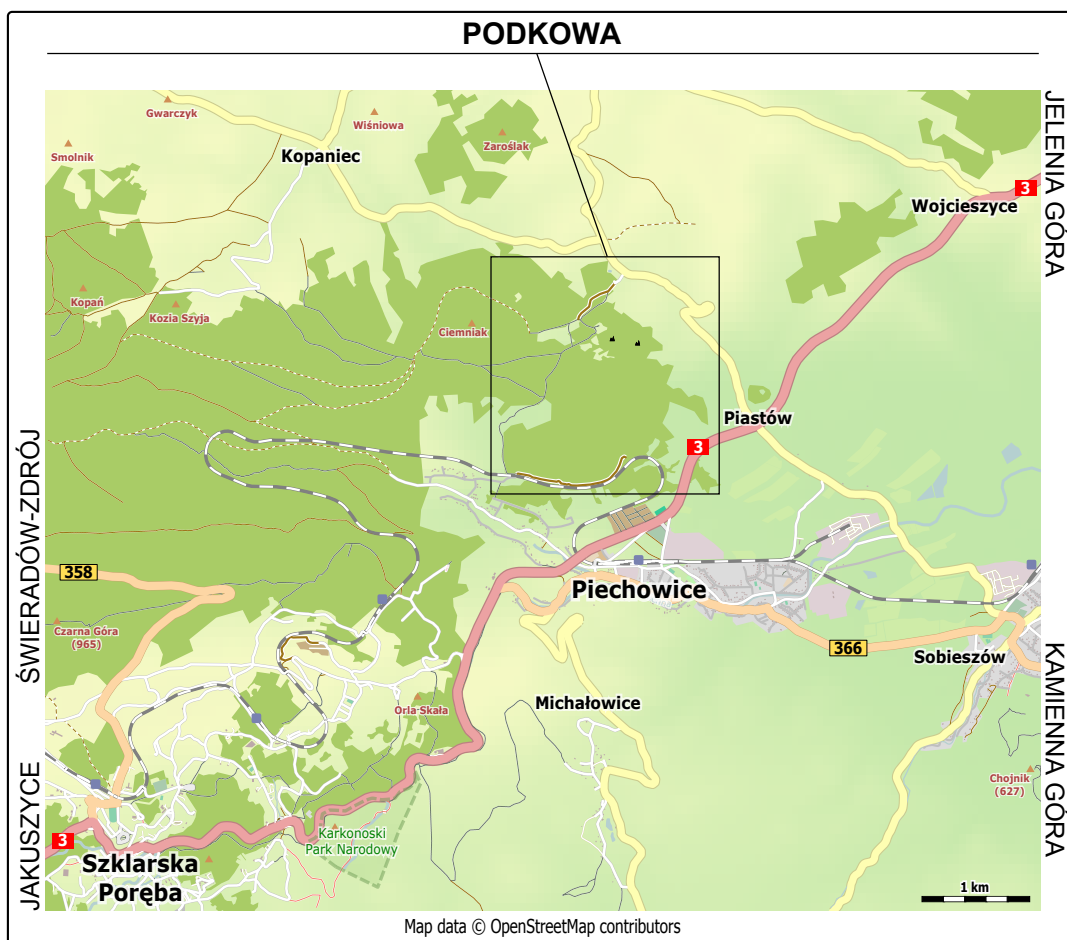


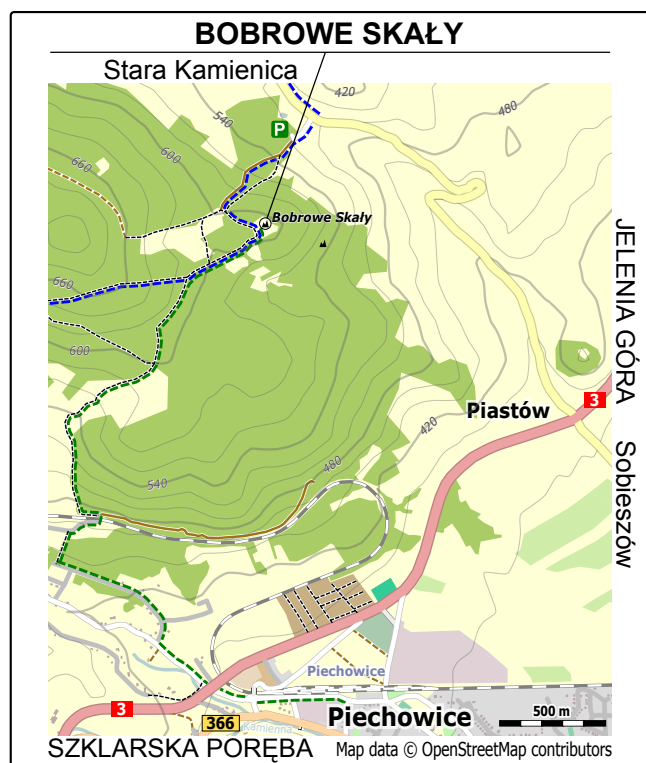
## PODKOWA

Kierujemy się do miejscowości Piechowice niedaleko Szklarskiej Poręby. Jadąc od strony Jeleniej Góry, tuż przed Piechowicami, skręcamy w prawo w miejscowości Piastów. Następnie jedziemy 2,5 km mijając po drodze ciasne serpentyny i skręcamy w lewo w ulicę Wolską. Przejeżdżamy ją całą pod górę i na końcu asfaltu po prawej parkujemy na niewielkim placu w lesie.

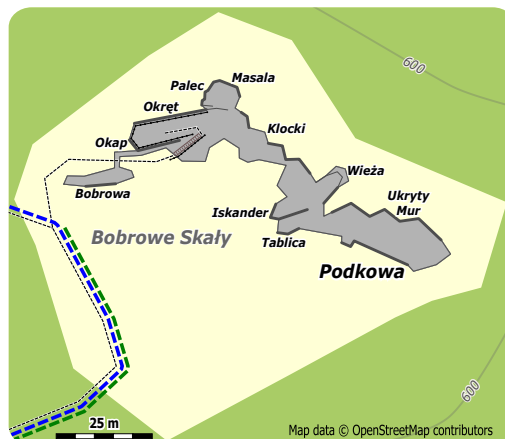
Odległości od centrum miast: Bolesławca – 53 km, Jeleniej Góry – 13,5 km, Szklarskiej Poręby – 12 km



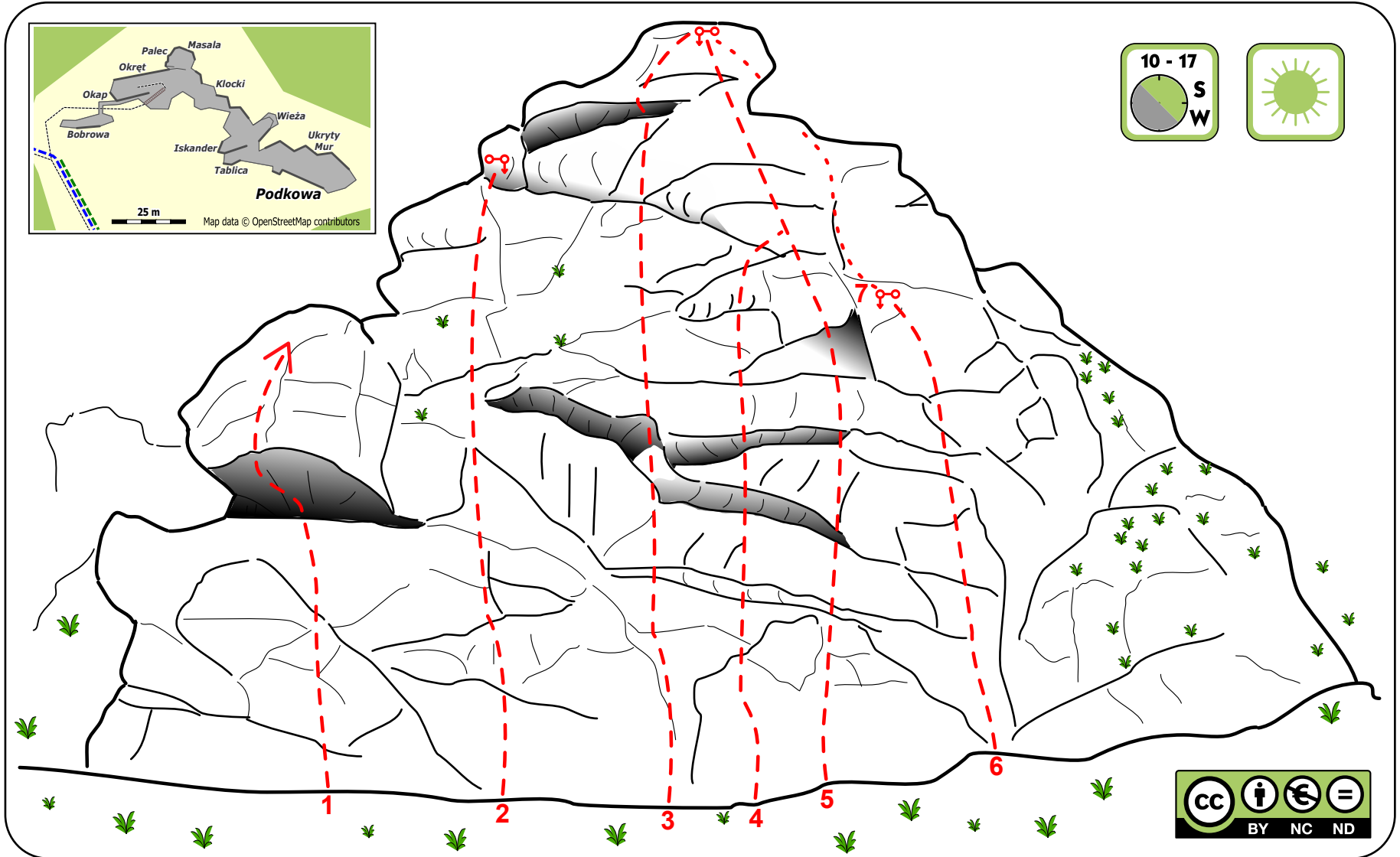
Z miejsca postojowego podchodzimy pod górę około 700 m kamienistą leśną drogą za znakami niebieskiego szlaku. Pod granitowe *Bobrowe Skały* i wchodzącą w ich skład *Podkowę* można także dojść zielonym szlakiem, który zaczyna się na dworcu kolejowym w Piechowicach i prowadzi do celu pokonując malowniczą trasę długości niecałych 4 km. Koordynaty geograficzne: 50°52'17"N, 15°35'10"E (50.8714319, 15.5863422)



*Podkowa* to wybitna granitowa turnia o wysokości 30 metrów, położona na przeciwległym końcu *Bobrowych Skał* niż *Okap* i znajdujący się nad nim punkt widokowy. Idąc od strony szlaku, mijamy *Bobrową* i *Okap* a następnie schodzimy nieco w dół, by po minięciu *Tablicy* dojść do celu. *Podkowa* oferuje 4 drogi ubezpieczone w stałe punkty asekuracyjne oraz jedną z wymagającą użycia własnej protekcji. Trudności wspinaczkowe oscylują w przedziale od V+ do VI.2.



# Podkowa



1. projekt
2. Lewy komin V+ (7R+StZ)
3. *Disturbia* VI.1+ (8R+StZ)

4. projekt
5. *Poter* VI.2 (9R+StZ)
6. *Podkowa* V+ (6R+StZ)
7. V+ (StZ+TRAD)

PROJEKT FINANSOWANY  
ZE ŚRODKÓW PUBLICZNYCH  
WOJEWÓDZTWA DOLNOŚLĄSKIEGO



**DOLNY  
ŚLĄSK**

