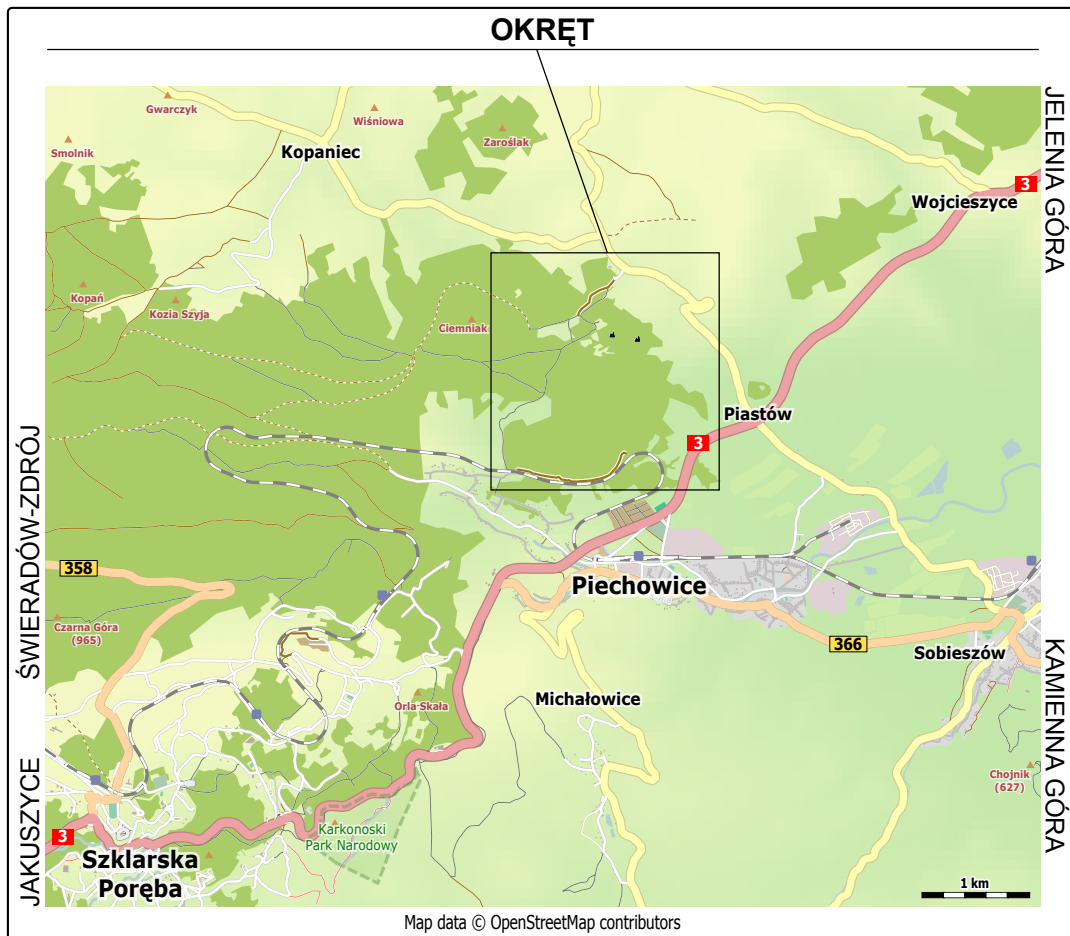


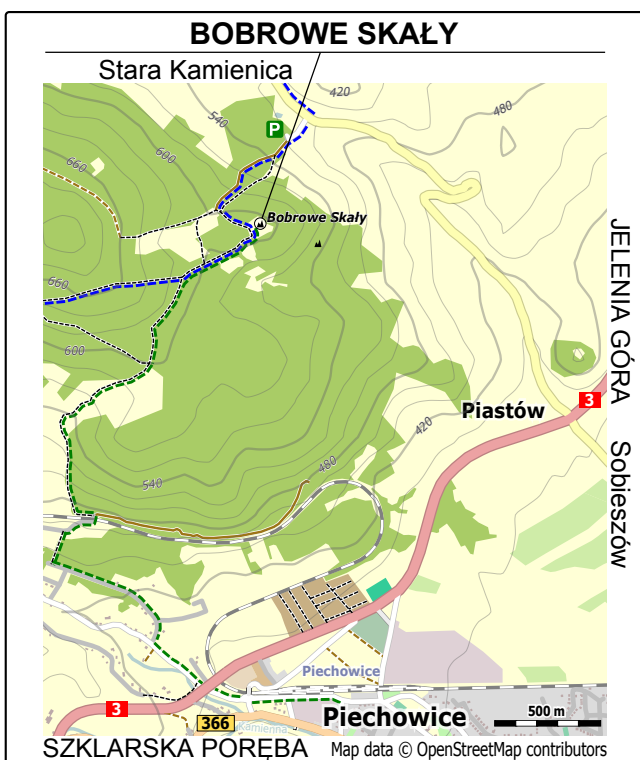
OKRĘT

Kierujemy się do miejscowości Piechowice niedaleko Szklarskiej Poręby. Jadąc od strony Jeleniej Góry, tuż przed Piechowicami, skręcamy w prawo w miejscowości Piastów. Następnie jedziemy 2,5 km mijając po drodze ciasne serpentyny i skręcamy w lewo w ulicę Wolską. Przejeżdżamy ją całą pod górę i na końcu asfaltu po prawej parkujemy na niewielkim placu w lesie.

Odległości od centrum miast: Bolesławca – 53 km, Jeleniej Góry – 13,5 km, Szklarskiej Poręby – 12 km



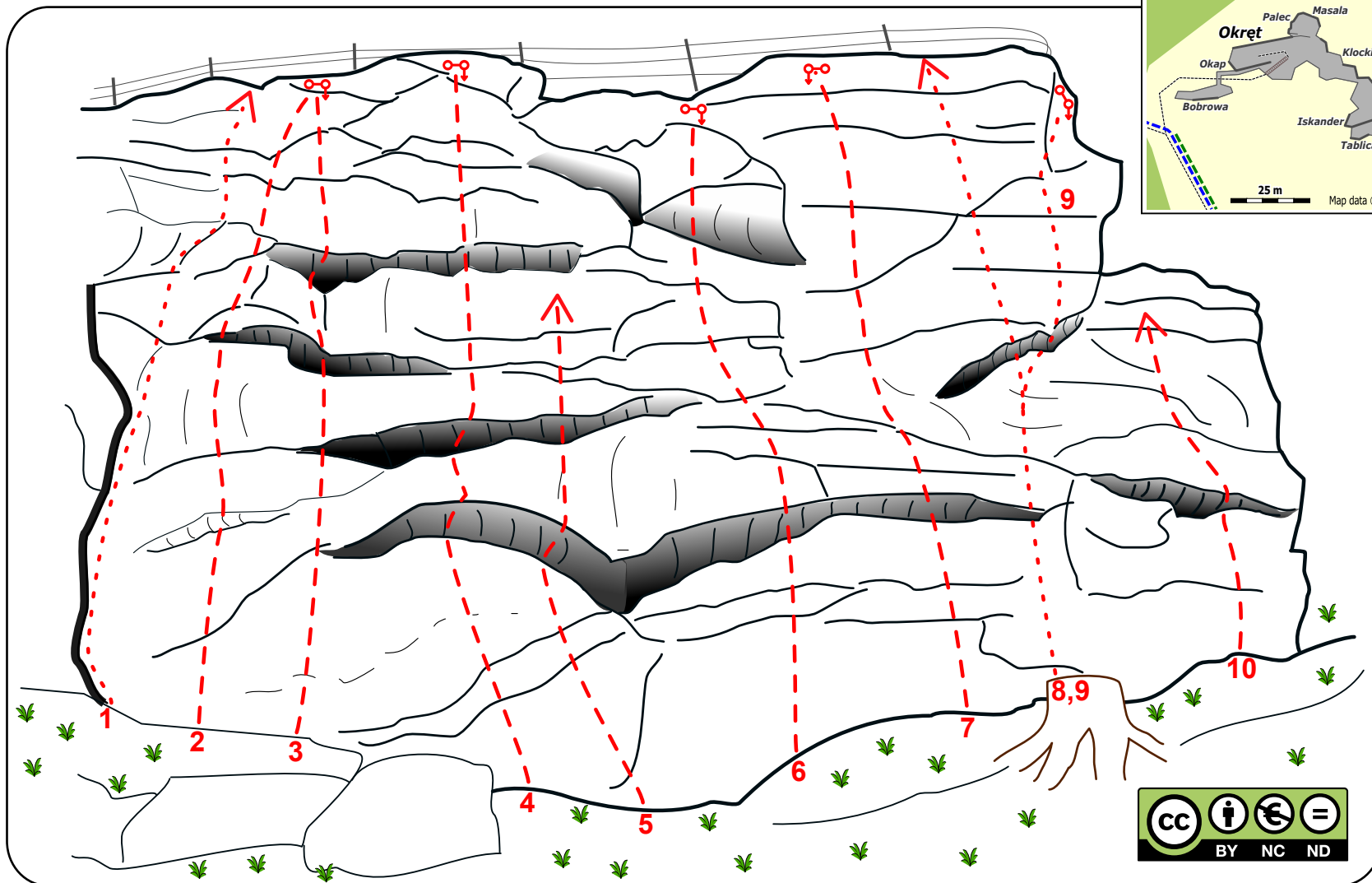
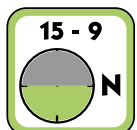
Z miejsca postojowego podchodzimy pod górę około 700 m kamienistą leśną drogą za znakami niebieskiego szlaku. Pod granitowe *Bobrowe Skąły* i wchodzący w ich skład *Okręt* można także dojść zielonym szlakiem, który zaczyna się na dworcu kolejowym w Piechowicach i prowadzi do celu pokonując malowniczą trasę długości niecałych 4 km. Koordynaty geograficzne: 50°52'18"N, 15°35'8"E (50.8717579, 15.5855843)



Okręt jest pionową ścianą o wysokości 25 metrów opadającą poniżej platformy widokowej od północy. Bezpośrednio sąsiaduje z *Palcem* z jednej i z *Okapem* z drugiej strony. Na *Okręcie* znajduje się 8 dróg o trudnościach od V+ do VI.2, w większości posiadających komplet stałych punktów asekuracyjnych. Pod ścianę można dojść schodząc w dół obok *Okapu*.



Okręt



1. *Fiala* VI+ (TRAD)
2. *Brutalny Trucht* VI.2 (5R+StZ)
3. *Łąki Łan Dwa* VI (6R+StZ)
4. *Jeden Łan Łąki* VI+ (6R+StZ)
5. projekt

6. *Pan Tradeusz* VI.1 (6R+StZ)
7. *Chłopak Na Opak* VI.1+1/2 (6R+StZ)
8. *Do Nyży* VI.1 (TRAD)
9. *Klasyczna Piątka* V+ (TRAD+StZ)
10. projekt

PROJEKT FINANSOWANY
ZE ŚRODKÓW PUBLICZNYCH
WOJEWÓDZTWA DOLNOŚLĄSKIEGO

