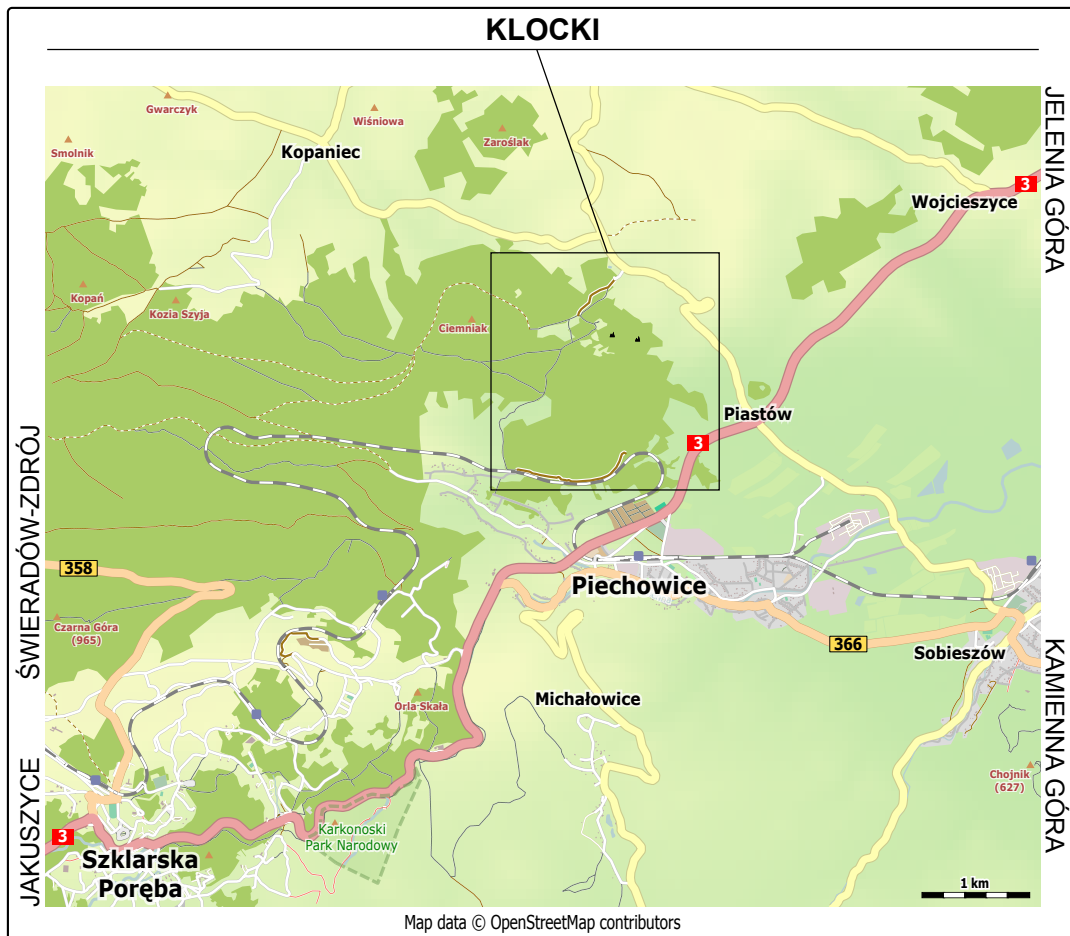


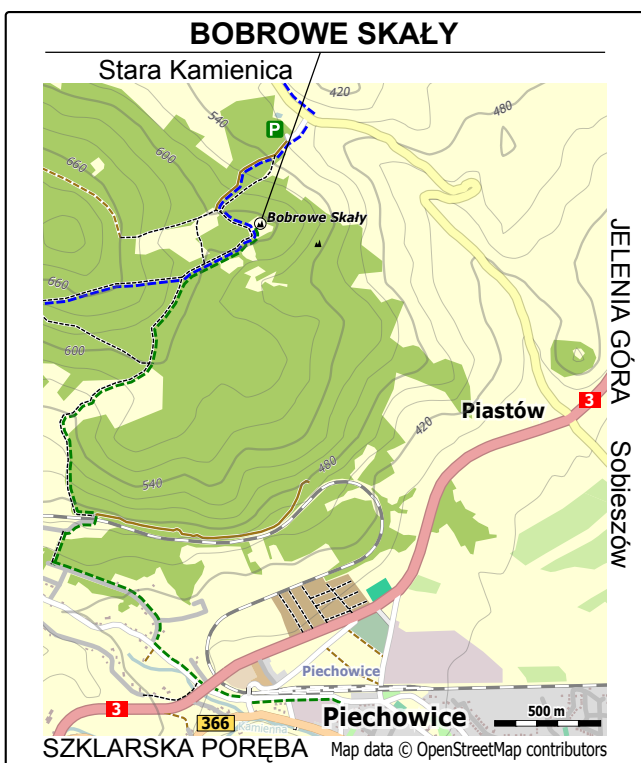
KLOCKI

Kierujemy się do miejscowości Piechowice niedaleko Szklarskiej Poręby. Jadąc od strony Jeleniej Góry, tuż przed Piechowicami, skręcamy w prawo w miejscowości Piastów. Następnie jedziemy 2,5 km mijając po drodze ciasne serpentyny i skręcamy w lewo w ulicę Wolską. Przejeżdżamy ją całą pod górę i na końcu asfaltu po prawej parkujemy na niewielkim placu w lesie.

Odległości od centrum miast: Bolesławca – 53 km, Jeleniej Góry – 13,5 km, Szklarskiej Poręby – 12 km



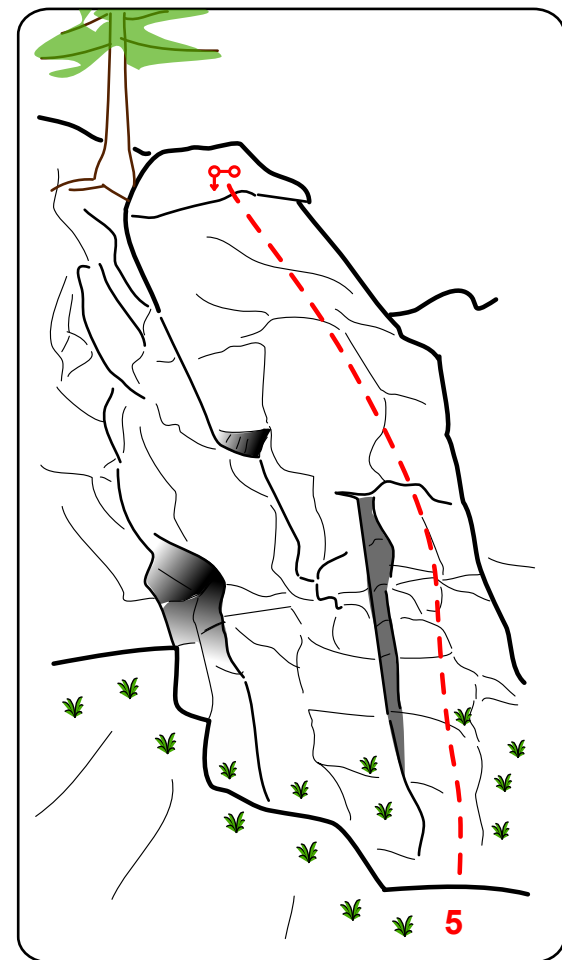
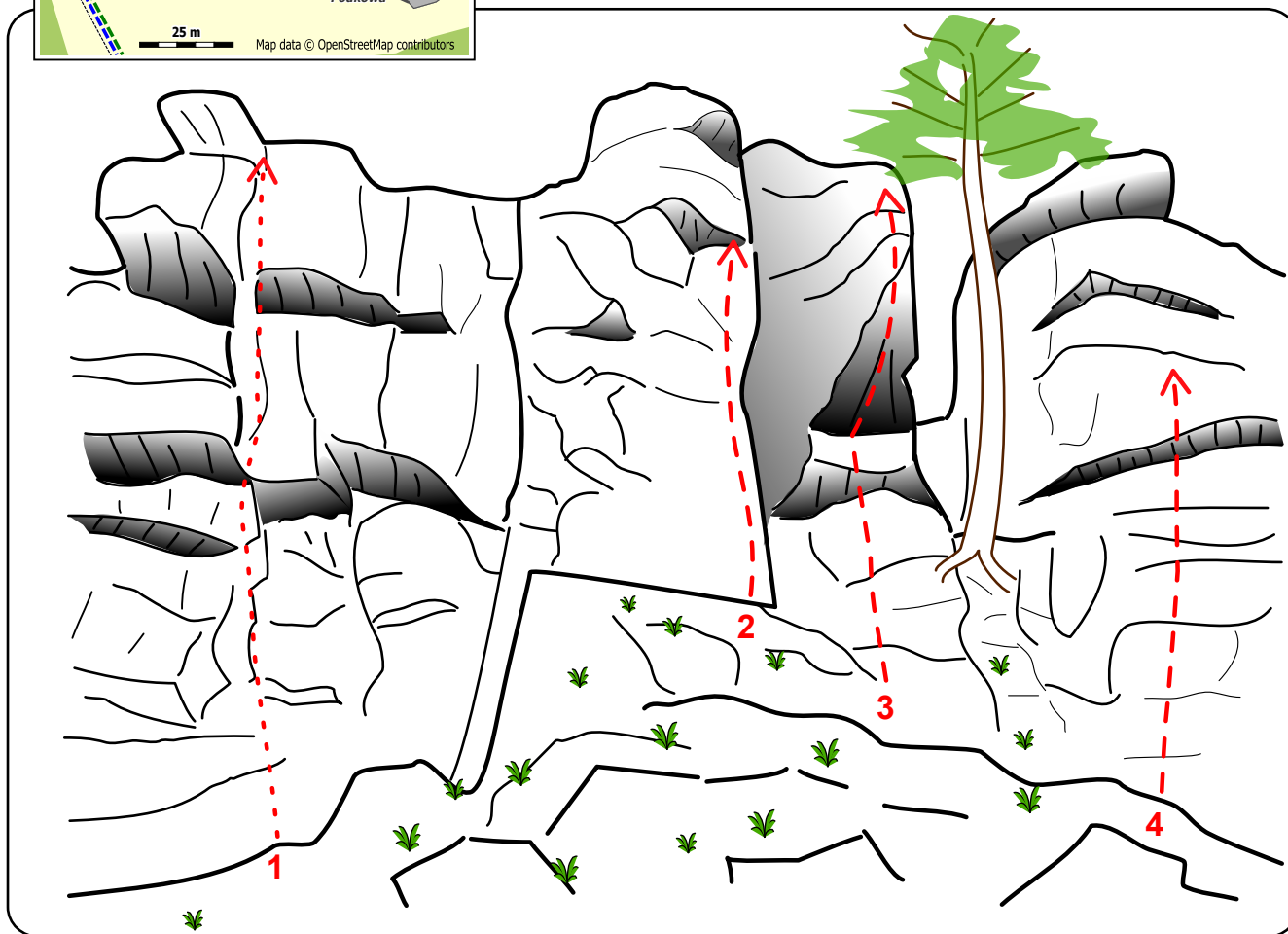
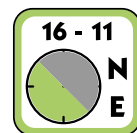

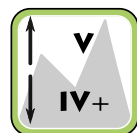
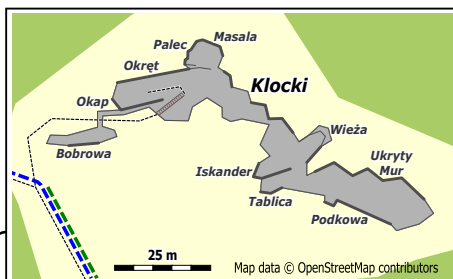
Z miejsca postojowego podchodzimy pod górę około 700 m kamienistą leśną drogą za znakami niebieskiego szlaku. Pod granitowe *Bobrowe Skály* i wchodzące w ich skład *Klocki* można także dojść zielonym szlakiem, który zaczyna się na dworcu kolejowym w Piechowicach i prowadzi do celu pokonując malowniczą trasę długości niecałych 4 km. Koordynaty geograficzne: 50°52'18"N, 15°35'9"E (50.8717110, 15.5859944)



Klocki tworzą granitowe turniczki i ścianki ułożone nieregularnie pomiędzy *Wieżą* a *Masalą*. Mają one maksymalnie 15 metrów wysokości i znaczny potencjał eksploracyjny. Obecnie oferują dwie bardzo łatwe drogi i trzy projekty. Aby dojść do *Klocków* od szlaków turystycznych, należy zejść w dół na drugą stronę *Bobrowych Skał*, mijając ściany: *Okręt*, *Palec* i *Masala*.



Klocki



- 1. V (TRAD)
- 2. projekt
- 3. projekt
- 4. projekt

5. Filarek IV+ (5R+ST)