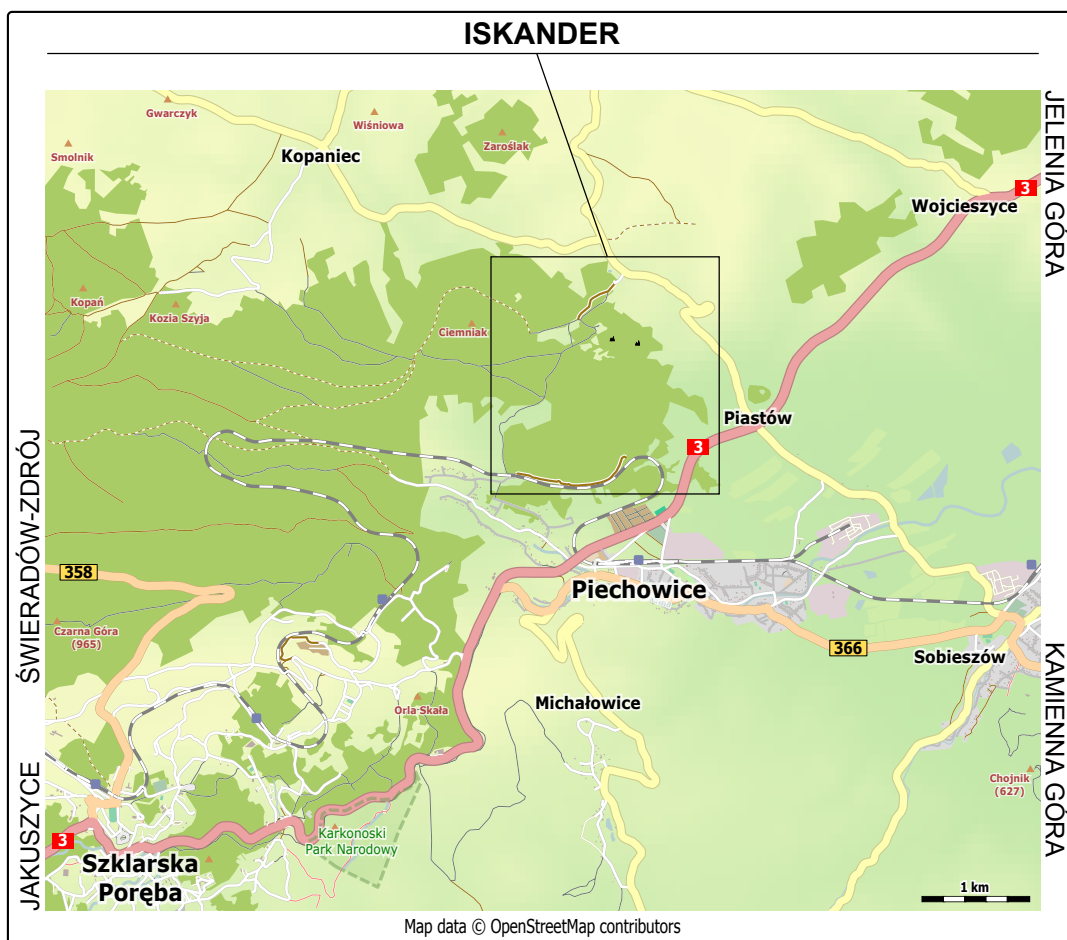


ISKANDER

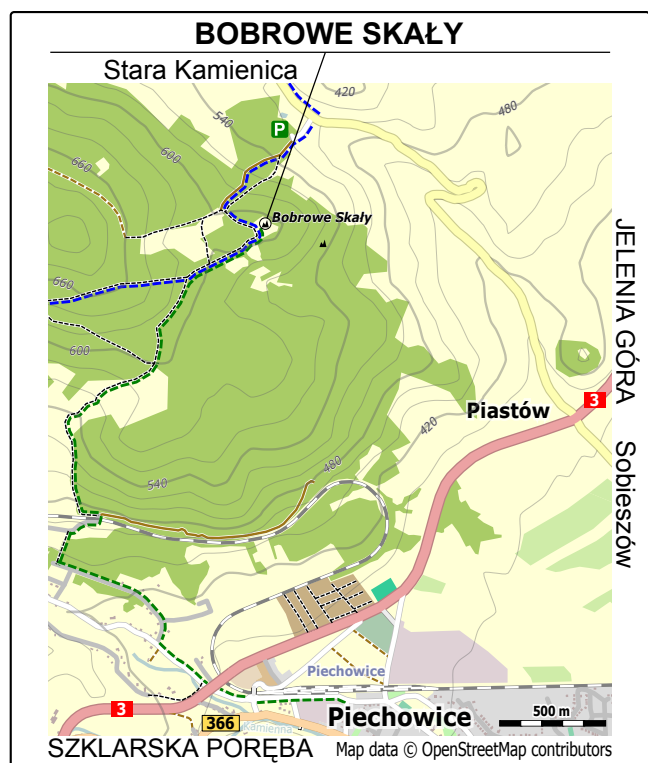
Kierujemy się do miejscowości Piechowice niedaleko Szklarskiej Poręby. Jadąc od strony Jeleniej Góry, tuż przed Piechowicami, skręcamy w prawo w miejscowości Piastów. Następnie jedziemy 2,5 km mijając po drodze ciasne serpentyny i skręcamy w lewo w ulicę Wolską. Przejedźmy ją całą pod górę i na końcu asfaltu po prawej parkujemy na niewielkim placu w lesie.

Odległości od centrum miast: Bolesławca – 53 km, Jeleniej Góry – 13,5 km, Szklarskiej Poręby – 12 km

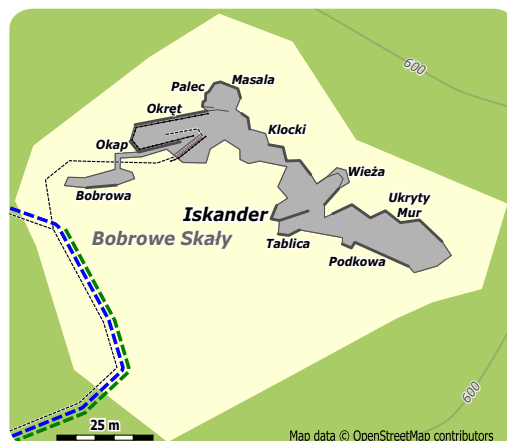


Z miejsca postojowego podchodzimy pod górę około 700 m kamienistą leśną drogą za znakami niebieskiego szlaku. Pod granitowe *Bobrowe Skały* i wchodzący w ich skład *Iskander* można także dojść zielonym szlakiem, który zaczyna się na dworcu kolejowym w Piechowicach i prowadzi do celu pokonując malowniczą trasę długości niecałych 4 km.

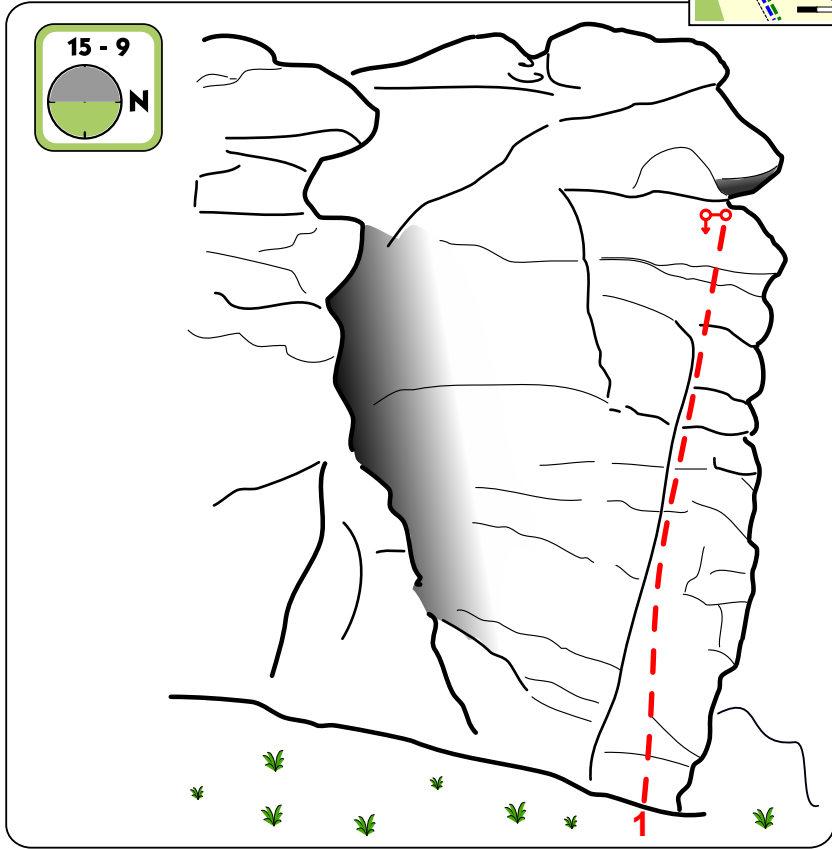
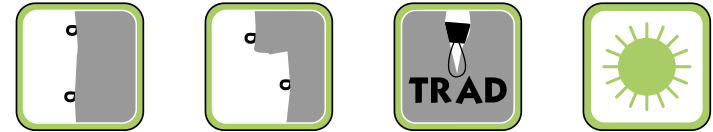
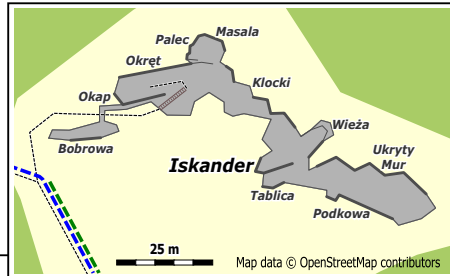
Koordynaty geograficzne: 50°52'17"N, 15°35'9"E (50.8715118, 15.5859763)



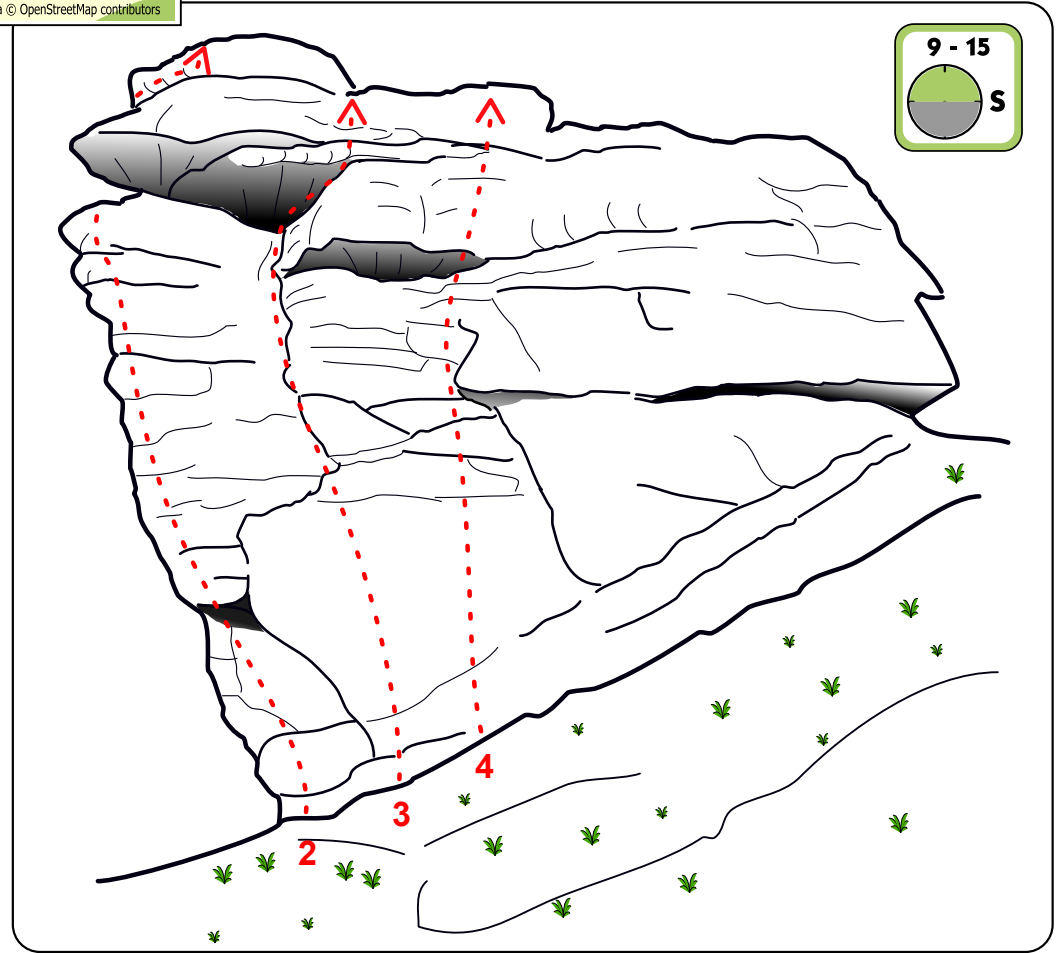
Iskander to ściana o wysokości 10 metrów, położona w środkowej części *Bobrowych Skał*, od strony *Bobrowej* i *Okapu*, które mijamy idąc od szlaku. Poniżej znajduje się ścianka skalna *Tablica*. Znajdują się na niej 4 drogi z czego jedna posiada stałe punkty asekuracyjne. Trudności mieszczą się w przedziale od IV+ do VI.4.



Iskander



1. Iskander VI.4 (2R+StZ)



- 2. IV+ (TRAD)
- 3. Sprężynka V+ (TRAD)
- 4. IV+ (TRAD)