



"Europejski Fundusz Rolny na rzecz Rozwoju Obszarów Wiejskich:  
Europa inwestująca w obszary wiejskie."

Operacja pod nazwą  
**"INTERNETOWY PRZEWODNIK TURYSTYCZNY WSPINKA w Sudetach"**,  
w ramach którego powstał niniejszy skałoplan,  
współfinansowana jest ze środków Unii Europejskiej w ramach działania  
"Wdrażanie lokalnych strategii rozwoju" - mały projekt  
Programu Rozwoju Obszarów Wiejskich na lata 2007-2013

[wspinka.org](http://wspinka.org)



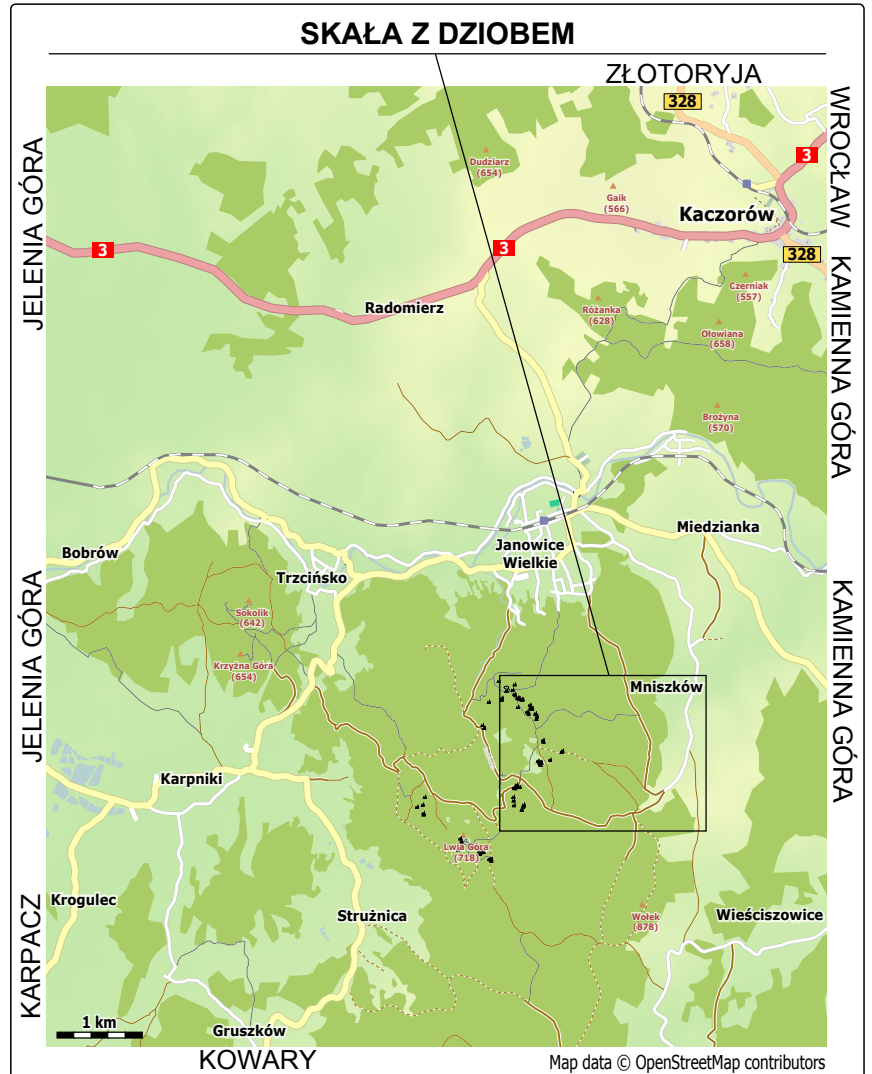
## SKAŁA Z DZIOBEM

Kierujemy się do wsi Mniszków, położonej niedaleko Janowic Wielkich. Po dojechaniu, od strony miejscowości Trzczańskie, do przejazdu kolejowego w centrum Janowic Wielkich, podążamy prosto, nie skręcając w lewo na przejazd przez tory. Około 50 metrów dalej, skręcamy w pierwszą ulicę (Parkową) w prawo i jedziemy cały czas prosto a następnie za szosą przez Mniszków. Na końcu asfaltu, kilkanaście metrów przed leśnym szlabanem i zakazem wjazdu, znajduje się mały oznakowany parking.

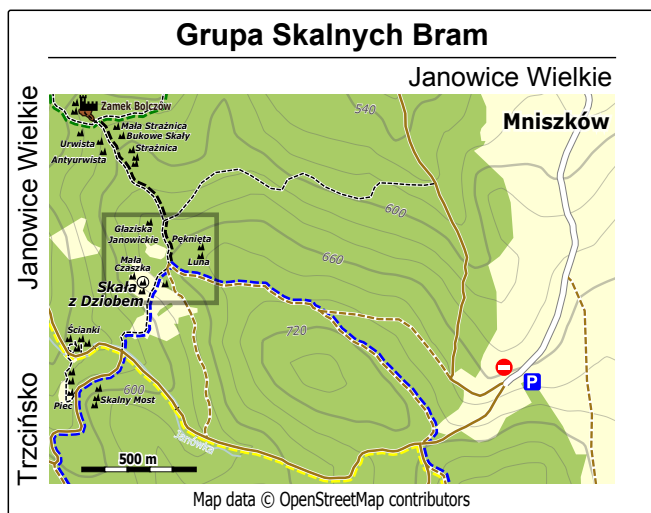
Odległości od centrum miast: Wrocławia – 107 km, Jeleniej Góry – 24 km

Z parkingu idziemy nieco ponad 1,7 km leśną drogą, odchodzącą skośnie w prawo przy szlabanie (po ok. 300 metrach odchodzi boczna droga w prawo - idziemy prosto, a po następnych 700 dochodzimy do niebieskiego szlaku, biegnącego drogą dochodzącą z prawej). Po dojściu do skrzyżowania leśnych dróg przy którym znajduje się wiata z ławami, kierujemy się dalej ścieżką za znakami niebieskiego szlaku. Po przejściu około 100 metrów skręcamy w prawo, w kierunku widocznych w odległości kilkudziesięciu metrów grupy skał zwanych *Skalnymi Bramami*. Mijamy *Skalę z Jaskinią* i *Skalę z Sosną*, przechodzimy przez przełaz i osiągamy cel.

Koordinaty geograficzne:  
50°51'14"N, 15°54'55"E  
(50.8540505, 15.9152933)

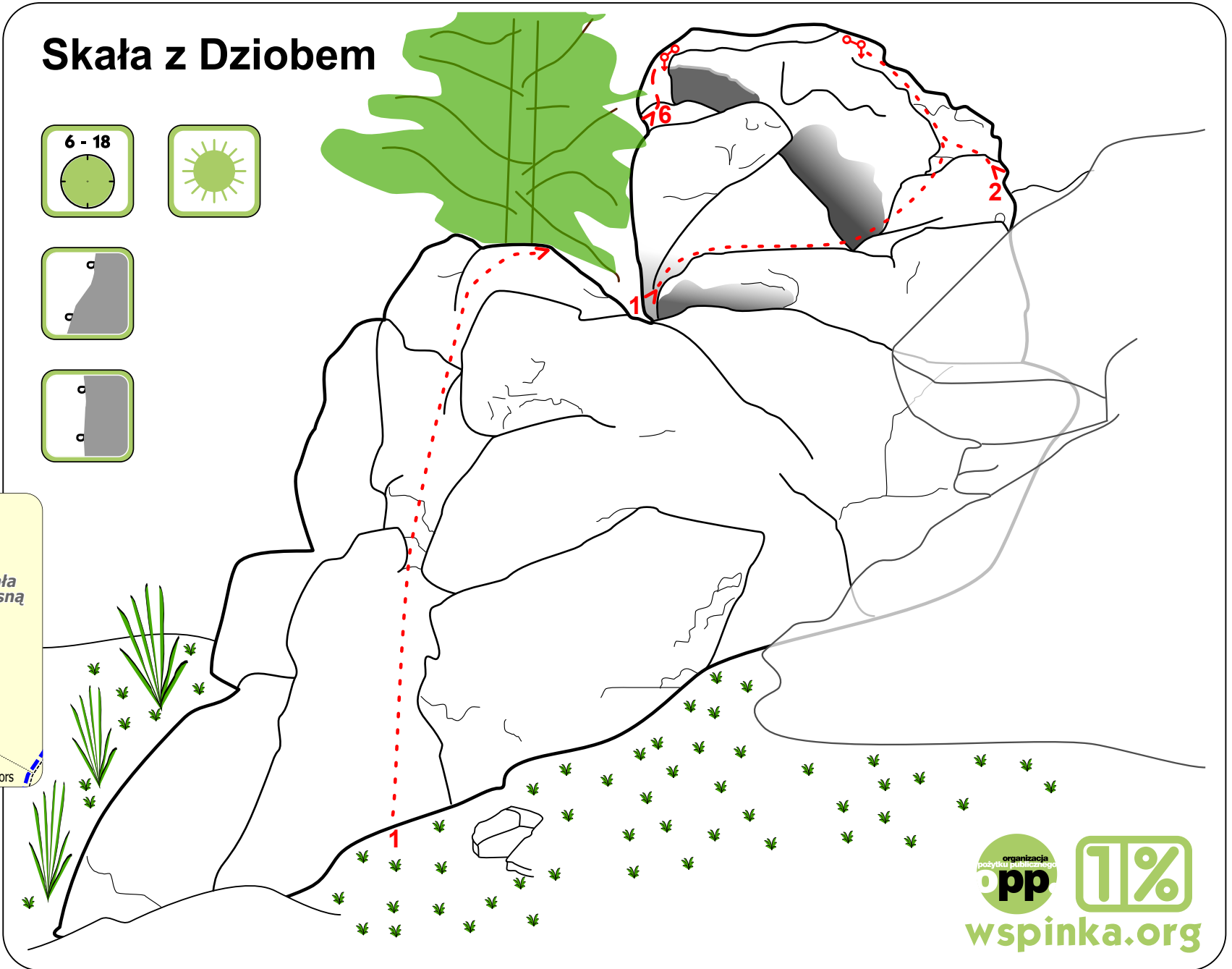
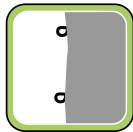
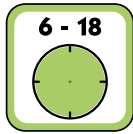


*Skala z Dziobem* to ostatnia po lewej turnia wśród skał *Skalnych Bram*, które mijamy idąc od strony niebieskiego szlaku. Jest położona tuż obok przełazu przy *Skale z Sosną* i w sąsiedztwie skał *Nort* i *Tron*. Ściany *Skala z Dziobem* są w większości mocno słoneczne i oferują 6 dróg wspinaczkowych o niewygórowanych trudnościach od V do VI+. Trzy z linii posiadają stałe punkty asekuracyjne.





# Skala z Dziobem



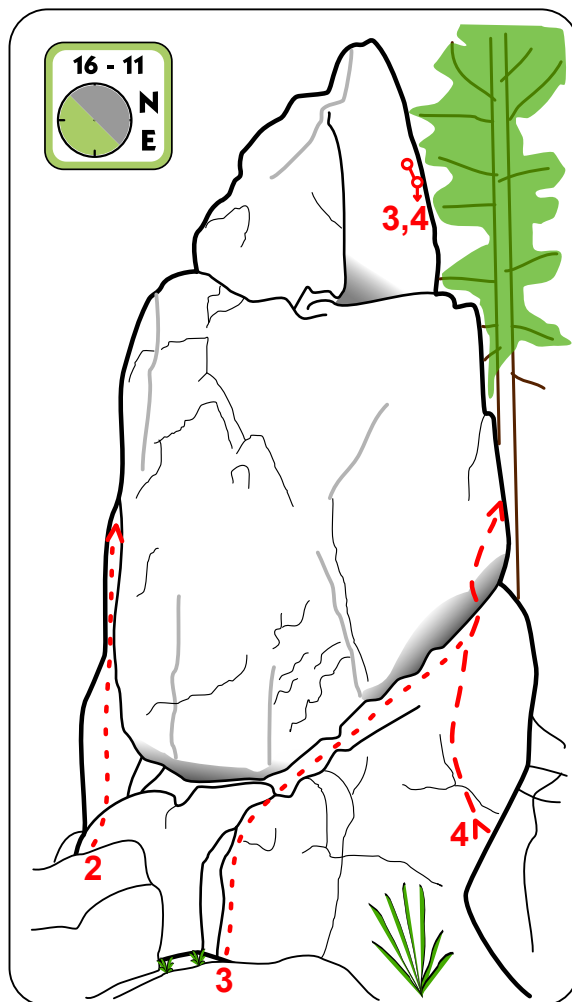
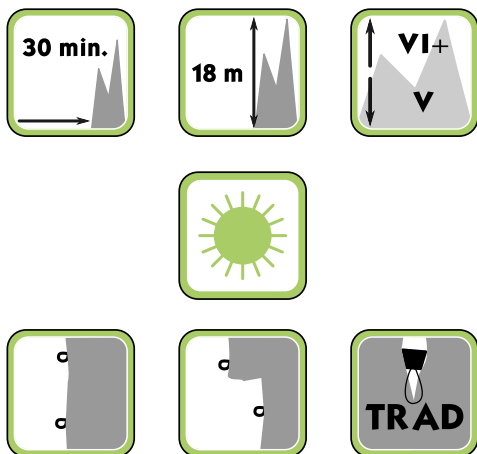
1. Piętrowy Filar VI+ (TRAD+StZ)

2. Klasyczna na Skałę z Dziobem V (1p+TRAD+StZ)

6. Nagły Atak Zwieracza VI (3R+StZ)



# Skala z Dziobem



2. *Klasyczna na Skalę z Dziobem* V (1p+TRAD+StZ)
3. *Tęsknota to Straszna Rzecz* VI+ (TRAD+4R+StZ)
4. *Filar Rudawskich Ekspierdów* VI+ (6R+TRAD)
5. *Przez Dziób* V (TRAD+StZ)
6. *Nagły Atak Zwieracza* VI (3R+StZ)

